



WROCŁAW – MIASTO NAD SIĘDMIOMA RZEKAMI

Kierunki rozwoju i promocji turystycznej Odry – prezentacja przygotowana przez Beeline
Research&Consulting dla Wrocławskiej Organizacji Turystycznej

SIERPIEŃ 2024

Opracowanie założeń strategii rozwoju i promocji rzeki Odry jako aktywnej i turystycznej marki Wrocławia

1. Poznanie opinii na temat roli rzeki Odry i innych rzek dla rozwoju i promocji turystyki we Wrocławiu,
2. Wskazanie zalet i potencjału Wrocławia w kontekście rozwoju turystyki wykorzystującej rzeki
3. Identyfikacja obaw, problemów i punktów krytycznych związanych z rozwojem,
4. Zarysowanie kierunków rozwoju turystyki opartej o wykorzystanie rzeki Odry

METODOLOGIA

Wywiady pogłębione (IDI) z ekspertami reprezentującymi różnego typu instytucje i środowiska zajmujące się tematyką Odry

Desk Research
analiza źródeł wtórnych dotyczących wykorzystania rzek do rozwoju i promocji turystyki

Zogniskowane wywiady grupowe (FGI) z mieszkańcami Wrocławia zainteresowanymi tematyką Odry

Wywiady telefoniczne wspomagane komputerowo (CATI)
Na reprezentatywnej próbie mieszkańców Wrocławia

WROCŁAW – MIASTO NAD SIĘDMIOMA RZEKAMI

- 7 RZEK (ODRA, BYSTRZYCA, OŁAWA, ŚLĘZA, WIDAWA, DOBRA, ZIELONA)
- ODRA, JEJ DOPŁYWY I KANAŁY – 80 KM DŁUGOŚCI
- PONAD 100 MOSTÓW I 12 WYSP NA ODRZE
- 9,6 KM² WÓD POWIERZCHNIOWYCH – WIĘCEJ NIŻ JEZ. MIETKOWSKIE – NAJWIĘKSZE NA DOLNYM ŚLĄSKU
- WROCŁAWSKI WĘZEŁ WODNY – NAJWIĘKSZY MIEJSKI WĘZEŁ W POLSCE, JEDEN Z NAJWIĘKSZYCH W EUROPIE
- ŚRÓDMIEJSKI WĘZEŁ WODNY – OSTRÓW TUMSKI, BULWARY I WYSPY
- DZIKA PRZYRODA PRZY RZECE POZA CENTRUM (PARK WSCHODNI, OKOLICE RĘDZINA)



WROCŁAWIANIE O ODRZE I INNYCH RZEKACH



WYJĄTKOWOŚĆ ODRY NA TLE INNYCH RZEK – ZDANIEM WROCŁAWIAN

- WROCŁAW NIE JEST TAKIM SAMYM „MIASTEM NAD RZEKĄ” JAK INNE POLSKIE MIASTA.
- ODRA MA UDZIAŁ W TWORZENIU WYJĄTKOWEJ ATMOSFERY MIASTA SPOTKAŃ
- WROCŁAW MA UNIKALNY CHARAKTER RZEK – JEST WIELE MIEJSC Z ŁATWYM DOSTĘPEM DO RZEKI.
- ODRA JEST DOŚĆ WĄSKA I BEZPIECZNA (NP. W PORÓWNANIU DO WISŁY) – UMOŻLIWIA KORZYSTANIE Z KAJAKÓW, SUP-ÓW ETC.
- POWÓDŹ Z 1997 TO SYMBOL SOLIDARNOŚCI MIESZKAŃCÓW.



99

„Miasto 100 mostów, czyli bardzo duża ilość mostów, co jest trochę bajkowe i dla mnie ta rzeka jest bardzo leniwa i jak jestem nad Odrą, to tak właśnie mentalnie też zwalniam też, więc mnie to trochę uspokaja”. (20-35 lat)

„Szczepie w Polsce nie kojarzy mi się żadne inne miasto gdzie można pływać np. na SUP-ach, a jakbyśmy zrobili z tego coś takiego... naszego konika, że tak powiem, to by to przyciągnęło ludzi”. (20-35 lat)

„Jak sobie przypomnę, jak byłam na kajakach, to miałam poczucie, że Odra jest niewykorzystana od strony wody, pamiętam, jakie na mnie to wrażenie zrobiło, że zupełnie zmienia się perspektywa od strony wody i to jest taki duży potencjał”. (30-45 lat)

„Jakieś takie mini przystanie, pomosty, mola, coś w tym stylu. Ja bym się czuła bezpieczniej, gdybym wiedziała, że co jakiś czas jest punkt ratownictwa wodnego, gdzie ktoś czuwa nad tym, co się dzieje nad tą Odrą”. (30-45 lat)

„Odra do żeglugi jest świetna, tylko brakuje nam tego zabezpieczenia technicznego, czyli do tankowania, do naładowania akumulatorów, do noclegów.. Nawet Włocławek ma taki port, no a my tego nie mamy”. (50-65 lat)

ATRAKcje TURYSTYCZNE WROCŁAWIA



OSTRÓW
TUMSKI

ZOO

RYNEK

HALA STULECIA
I PERGOLA



OGRÓD
JAPÓŃSKI

BULWARY
NADODRZAŃSKIE

ODRA I JEJ
NABRZEŻA

DZIELNICA
CZTERECH
WYZNAŃ

WYSPA
SŁODOWA



9,54

9,52

9,45

9,2

8,95

7,97

7,72

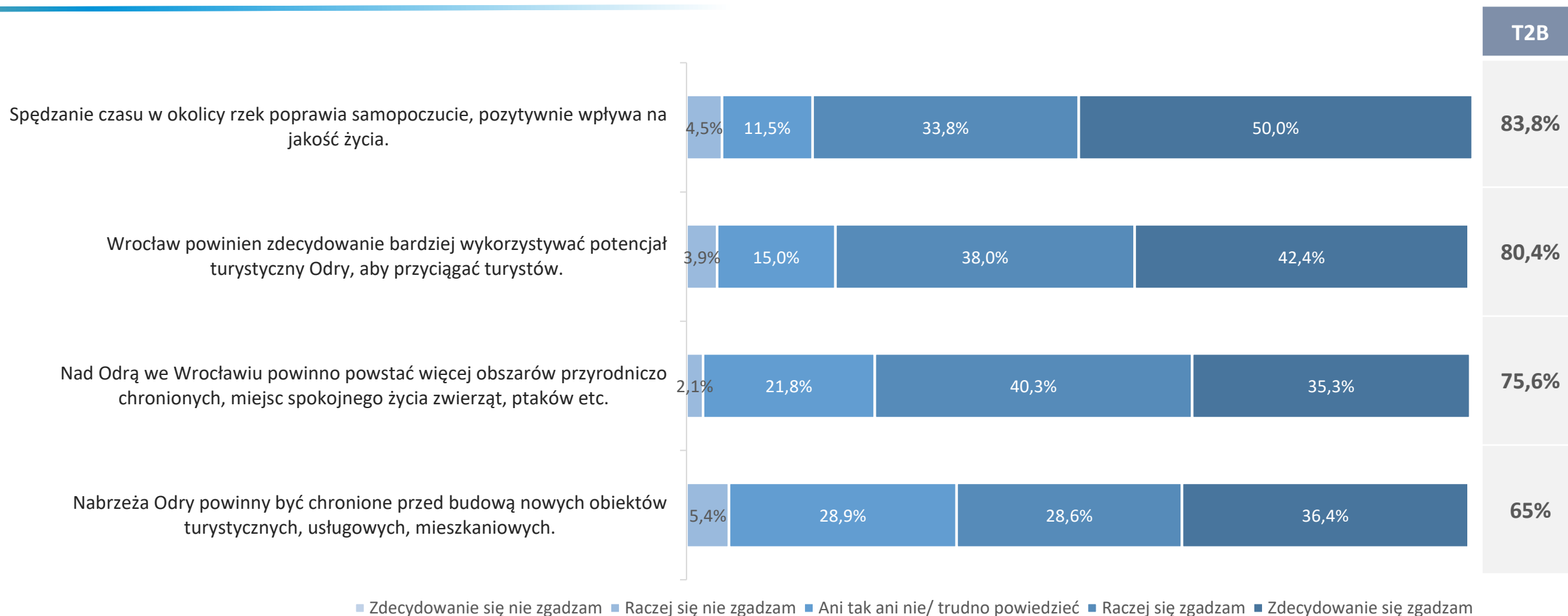
7,24

7,17

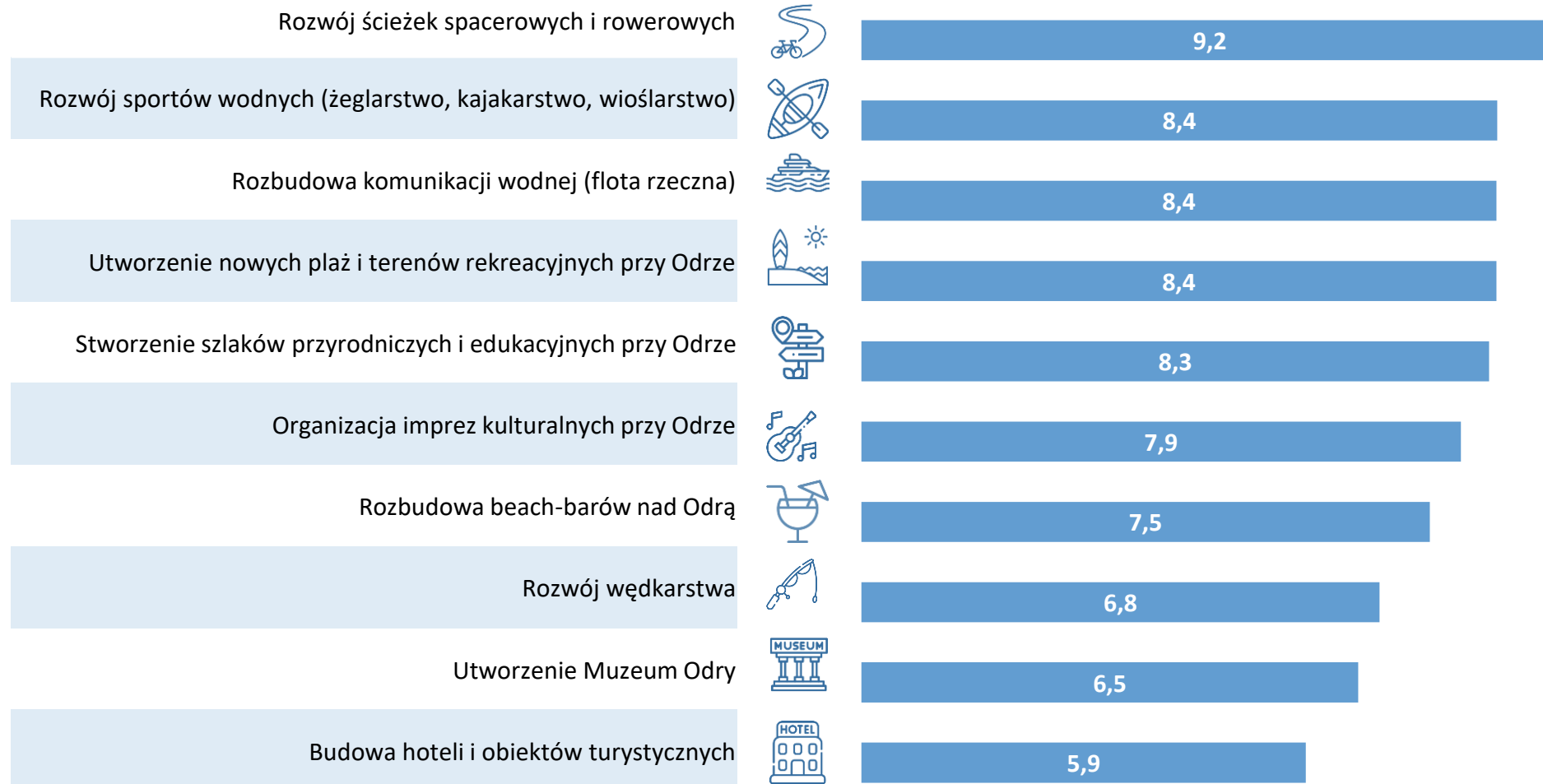
N=1000

Na ile następujące miejsca są Pana/i zdaniem atrakcyjne pod względem turystycznym?

Proszę użyć skali od 1 do 10, gdzie 1 oznacza zupełnie nieatrakcyjne, a 10 zdecydowanie atrakcyjne.



KONCEPCJE TURYSTYCZNEGO WYKORZYSTANIA ODRY



N=754

Pyt. Odczytam Panu/i kilka pomysłów turystycznego wykorzystania rzeki Odry.
Proszę powiedzieć, które z nich są Pana/i zdaniem atrakcyjne, a które nie?

SPOŁECZNY WYMIAR ODRY

- RZEKI DECYDUJĄ O JAKOŚCI ŻYCIA WE WROCŁAWIU.
- MOŻNA ODERWAĆ SIĘ OD HAŁASU I ODPOCZAĆ.
- MIESZKAŃCY SĄ POZYTYWNI NASTAWIENI DO ROZWOJU TURYSTYKI.
- WROCŁAWIANIE CHCIELIBY KORZYSTAĆ Z:
 - WYPOŻYCZALNI SPRZĘTU WODNEGO POZA CENTRUM WROCŁAWIA,
 - NOWEJ INFRASTRUKTURY NA WODZIE (POMOSTY),
 - TERENÓW REKREACYJNYCH I BOISK SPORTOWYCH,
 - ŚCIEŻEK ROWEROWYCH I SPACEROWYCH,
 - KĄPIELISK.



NAJWAŻNIEJSZE FUNKCJE RZEKI W MIEŚCIE

- FUNKCJA PRZESTRZENNA - WAŻNY ELEMENT KRAJOBRAZU MIEJSKIEGO.
- FUNKCJA KOMUNIKACYJNA - JAKO ŚRODEK TRANSPORTU WODNEGO.
- FUNKCJA PRZYRODNICZA - ZACHOWANIE I POPRAWA STANU ŚRODOWISKA NATURALNEGO.
- FUNKCJA KULTUROTWÓRCZA - ORGANIZACJA WYDARZEŃ KULTURALNYCH, SPOŁECZNYCH I SPORTOWYCH.
- FUNKCJA REKREACYJNA - MOŻLIWOŚĆ AKTYWNEGO WYPOCZYNKU I RELAKSU NAD RZEKĄ.
- FUNKCJA SPORTOWA - UPRAWIANIE SPORTÓW WODNYCH.



WROCLAW – MIASTO NAD SIEDMIOMA RZEKAMI



RZEKI – WIZERUNKOWE PERŁY WROCŁAWIA

- ODRA WRAZ Z INNYMI RZEKAMI DAJE DUŻE MOŻLIWOŚCI PROMOCJI I TWORZENIA WIZERUNKU WROCŁAWIA, TAKŻE W OBSZARZE TURYSTYKI
- SYSTEM RZECZNY - WYRÓŻNIK WROCŁAWIA W KONTEKŚCIE ROZWOJU TURYSTYKI
- WARTO POKAZYWAĆ RZEKI TAKŻE POZA CENTRUM WROCŁAWIA, ZWŁASZCZA PRZYRODĘ
- WROCŁAW JEST MIASTEM STU MOSTÓW NAD SIEDMIOMA RZEKAMI
- KORZYŚCIĄ PŁYNĄCĄ Z OBECNOŚCI WODY JEST ZRELAKSOWANIE I WYLUZOWANIE NADRZECZNYCH MIESZKAŃCÓW MIASTA
- RZEKI POZWALAJĄ NA REALIZACJĘ RÓŻNYCH POTRZEB I PLANÓW TURYSTYCZNYCH - KAŻDY MOŻE ZNALEŹĆ SWÓJ ODCINEK RZEKI



WROCLAW – MIASTO NAD SIEDMIOMA RZEKAMI




RZECZNY WROCŁAW – TURYSTYCZNY SWOT



RZECZNY WROCŁAW – MOCNE STRONY

S

- BULWARY NADODRZAŃSKIE
- FLOTA RZECZNA
- BEACH-BARY
- OSTRÓW TUMSKI I WYSPY NA ODRZE



RZECZNY WROCŁAW – SŁABE STRONY

W


- BRAK INFRASTRUKTURY
- ZBYT MAŁE BEZPIECZEŃSTWO NA WODZIE
- BRAK WSPÓŁPRACY I KOMUNIKACJI



RZECZNY WROCŁAW – SZANSE

O

- KAJAKI, SUPY
- PRZYRODA NAD RZEKĄ
- DNI ODRY I INNE IMPREZY
- POZOSTAŁE RZEKI
- WYSPA OPATOWICKA
- MUZEUM ODRY
- BUDOWLE HYDROTECHNICZNE
- FORUM RZECZNE



RZECZNY WROCŁAW – ZAGROŻENIA

T

- ZANIECZYSZCZENIE ODRY
- ZABUDOWANIE OBSZARÓW NAD RZEKĄ
- DEGRADACJA PRZYRODY
- BRAK BEZPIECZEŃSTWA (WYPADKI NA WODZIE)
- ZBYTNI KOMERCJALIZACJA RZEKI



ROZWÓJ INFRASTRUKTURY

- POMOSTY DLA MAŁYCH JEDNOSTEK (KAJAKÓW, SUPÓW, JACHTÓW),
- PRZENIOSKI DLA KAJAKÓW PRZY ŚLUZACH I JAZACH,
- SLIPY UMOŻLIWIAJĄCE WODOWANIE SPRZĘTU WODNEGO,
- LEPSZE OZNAKOWANIE WODNE,
- TOALETY PUBLICZNE W OKOLICY RZEK,
- PRZYSTANIE DLA JACHTÓW, POZWALAJĄCE NA CUMOWANIE ZWŁASZCZA W CENTRUM MIASTA,
- PUNKTY DOSTĘPOWE – PRĄD, WODA, PUNKT ZRZUTU NIECZYSTOŚCI,
- WYPOŻYCZALNIE SPRZĘTU WODNEGO POZA CENTRUM MIASTA,
- MIEJSCA BIWAKOWANIA NA NABRZEŻACH,
- BOISKA SPORTOWE (SIATKÓWKA PLAŻOWA, BULE) NA NABRZEŻACH,
- KĄPIELISKA LUB BASENY PRZY ODRZE,
- ŚCIEŻKI PRZYRODNICZE PRZY RZEKACH (NP. NA POMOSTACH DREWNIANYCH),
- TRASY ROWEROWE I SPACEROWE WZDŁUŻ ODRY,
- KOSZE NA ŚMIECI.



OBAWY ZWIĄZANE Z ROZWOJEM TURYSTYKI

- ZBYT INTENSYWNY ROZWÓJ TURYSTYKI MOŻE ZNISZCZYĆ BOGACTWO PRZYRODY - MIEJSC SPOKOJU I RELAKSU.
 - NADMIERNE INWESTYCJE,
 - KOMERCJALIZACJA ATRAKCJI RZECZNYCH,
 - ZABUDOWANIE CENNYCH PRZYRODNICZO OBSZARÓW.
- RZEKI STANOWIĄ OLBRZYMIĄ WARTOŚĆ SPOŁECZNĄ I PRZYRODNICZĄ.
- WSZELKI ROZWÓJ TURYSTYKI POWINIEN BYĆ PROWADZONY Z POSZANOWANIEM ZASAD ZRÓWNOWAŻONEGO ROZWOJU.




OCZEKIWANIA W STOSUNKU DO MIASTA

- STRATEGICZNE PODEJŚCIE DO TEMATU RZEKI
- KOORDYNACJA DZIAŁAŃ I INWESTYCJI - WSPÓŁPRACA MIASTA, WÓD POLSKICH I URZĘDU ŻEGLUGI ŚRÓDLĄDOWEJ
- REAKTYWACJA WROCŁAWSKIEGO FORUM RZECZNEGO
- POWOŁANIE KOORDYNATORA (PLANOWANIE + BIEŻĄCE DZIAŁANIA)
- WSPIERANIE PODMIOTÓW DZIAŁAJĄCYCH NA RZECE – SZCZEGÓLNIIE NIEKOMERCYJNYCH



WNIOSKI



NAJWAŻNIEJSZE WNIOSKI

1

Odra i pozostałe rzeki pełniące bardzo istotne funkcje społeczne i przyrodnicze dla jakości życia we Wrocławiu

2

Wrocławski Węzeł Wodny – wyjątkowy w skali kraju i Europy – posiada olbrzymi potencjał promocyjny i wizerunkowy dla rozwoju turystyki

3

Obecnie największymi atrakcjami związanymi z rzekami we Wrocławiu są nadodrzańskie bulwary i wyspy, flota rzeczna oraz beach-bary

4

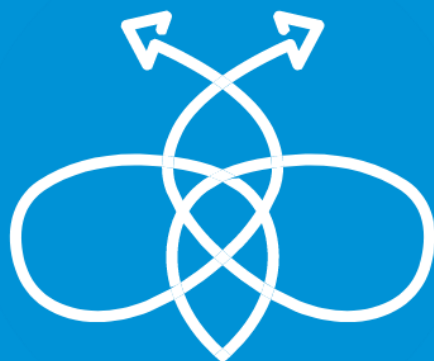
Duży potencjał rozwoju turystyki drzemie w rekreacji z wykorzystaniem SUP-ów i kajaków, bliskości przyrody, wydarzeniach sportowych i kulturalnych, pozostałych rzekach Wrocławia poza Odrą i współpracy środowisk działających przy rzekach

5

Rozwój turystyki i rekreacji wymaga rozwoju infrastruktury, szczególnie małych pomostów, tras kajakowych z przenioskami, wypożyczalni sprzętu, slipów i zejść do wody, przystani i punktów dostępowych, toalet publicznych, miejsc biwakowych i sportowych nad rzekami

6

Zagrożenia dla rozwoju turystyki to zanieczyszczenia Odry, zmiany klimatyczne, degradacja przyrody, zabudowanie terenów rzecznych, zbyt duża komercjalizacja i niewystarczające bezpieczeństwo



BEELINE
RESEARCH & CONSULTING

Katarzyna **Sobolewska**

Janusz **Bujko**

www.beeline-research.pl